



АДМИНИСТРАЦИЯ ГОРОДА ПЕРМИ  
ДЕПАРТАМЕНТ ЗЕМЕЛЬНЫХ ОТНОШЕНИЙ

РЕШЕНИЕ

О размещении объектов № 1098 от 17.06.2019

г. Пермь, ул. Сибирская, 15

Департамент земельных отношений администрации города Перми в соответствии с пунктом 3 статьи 39.36 Земельного кодекса Российской Федерации, Положением о порядке и условиях размещения объектов на землях или земельных участках, находящихся в государственной или муниципальной собственности, на территории Пермского края без предоставления земельных участков и установления сервитутов, утвержденным постановлением Правительства Пермского края от 22.07.2015 № 478-п

**разрешает:** ОАО «МРСК Урала» (ИНН 6671163413, ОГРН 1056604000970, местонахождения: 620026, Свердловская область, г. Екатеринбург, ул. Мамина-Сибиряка, д. 140)

**размещение объекта:** КТПП 6/0,4 кВ (взамен ТП-7494), ВЛ 6 кВ, ВЛ 0,4 кВ, оборудование учета э/э; Реконструкция (переключение ВЛ 0,4 кВ), входящих в ЭСК ПС 35/10/6 кВ Первомайская, для электроснабжения приюта для содержания животных по ул. Верхне-Муллинская, 106а

**способ размещения объекта:** надземный

**на землях:** государственная собственность на которые не разграничена

**на срок:** бессрочно

**местоположение:** г. Пермь, Индустриальный район, ул. Верхне-Муллинская.

Территория, согласно схеме, расположена в зоне с особыми условиями использования территорий: охранный зона объектов электросетевого хозяйства, приаэродромная территория аэродрома аэропорта Большое Савино.

ОАО «МРСК Урала»:

1. Соблюдать правила охраны электрических сетей, установленные постановлением Правительства Российской Федерации от 24.02.2009 № 160 «О порядке установления охранных зон объектов электросетевого хозяйства и особых условий использования земельных участков, расположенных в границах таких зон».

2. Соблюдать правила охранных зон воздушного пространства, установленные постановлением Правительства Российской Федерации от 11.03.2010 № 138 «Об утверждении Федеральных правил использования воздушного пространства Российской Федерации».

3. В соответствии с пунктом 7(2) Положения о порядке и условиях размещения объектов на землях или земельных участках, находящихся

в государственной или муниципальной собственности, на территории Пермского края без предоставления земельных участков и установления сервитутов, утвержденного постановлением Правительства Пермского края от 22.07.2015 № 478-п, представить в департамент земельных отношений администрации города Перми в течение 1 месяца с момента размещения объектов материалы контрольной геодезической съемки размещения объектов на бумажном и электронном носителях на безвозмездной основе.

В соответствии со статьей 20<sup>1</sup> Закона Пермского края от 14.09.2011 № 805-ПК «О градостроительной деятельности в Пермском крае» ОАО «МРСК Урала»:

1. Не позднее, чем за 10 рабочих дней до начала строительства и (или) реконструкции безвозмездно передает в департамент градостроительства и архитектуры администрации города Перми один экземпляр копий разделов проектной документации, предусмотренных пунктом 1 части 12 статьи 48 Градостроительного кодекса Российской Федерации.

2. В течение 10 рабочих дней после окончания работ по строительству, реконструкции безвозмездно передать в департамент градостроительства и архитектуры администрации города Перми схему, отображающую расположение объекта и сетей инженерно-технического обеспечения, подписанную застройщиком (техническим заказчиком), с приложением текстового и графического описания местоположения границ охранной и санитарно-защитной зоны, перечень координат характерных точек границ такой зоны.

**Приложение:** схема предполагаемых к использованию земель или части земельного участка на 1 л. в 1 экз.

И.о. начальника отдела  
предоставления земельных участков  
по работе с юридическими лицами



Н.Н. Борцова



Объект: «Строительство КТПП 6/0,4 кВ (взамен ТП-7494), ВЛ 6 кВ, ВЛ 0,4 кВ, оборудование учета э/э; Реконструкция (переключение ВЛ 0,4 кВ), входящих в ЭСК ПС 35/10/6 кВ Первомайская, для электроснабжения приюта для содержания животных по адресу: Пермский край, г. Пермь, Индустриальный район, ул. Верхне-Муллинская, 106а (кад. номер зем. участка 59:01:0000000:86870)»

Местоположение объекта: Пермский край, г. Пермь, Индустриальный р-он, ул. Верхне-Муллинская Категория земель: Земли населенных пунктов.




Участок 1

59:01:4713877

Каталог координат, м (система координат МСК-59)		
№	X	Y
Уч. 1		
1	2225701.2439	511197.3970
2	2225707.1456	511180.9947
3	2225703.3624	511179.6242
4	2225697.4646	511196.0391

1. Масштаб М1:500;
2. Система координат МСК-59.

от 1 точки до 4 точки – земельный участок с кадастровым номером квартала 59:01:4713877-муниципальные земли

 - граница земель, предполагаемых к использованию  
 - граница кадастрового квартала  
 - граница смежного земельного участка  
59:01:4713877.122 - кадастровый номер земельного участка  
59:01:4713877 - кадастровый номер кадастрового квартала  
• - характерная точка границы, сведения о которой позволяют однозначно определить ее положение на местности



Дружикова Н.В. (По доверенности № 59 АА 2981435)

(подпись, расшифровка подписи)  
Верно

Формат А4